









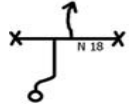

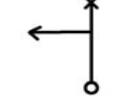
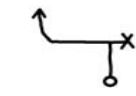
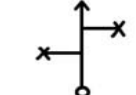

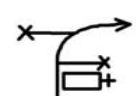
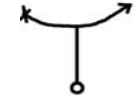
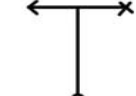
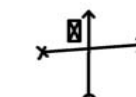










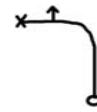











# Road-Book "Le tour du Pays de Longuyon"

Point	Distance relative	Distance totale	Altitude	Symboles	Observations
1	0	0	212		Départ Hôtel de ville
2	0,29	0,29	211		Carrefour du pont neuf à gauche
3	0,125	0,415	216		Stop de la gare à droite
4	0,355	0,77	216		Quitter la rue de Metz pour la passerelle
5	0,165	0,935	215		Après la passerelle, prendre le chemin le long de la rivière
6	0,275	1,21	214		Montée très raide en forêt, puis rester sur la courbe de niveau en haut de la forêt.
7	1,4	2,61	254		
8	0,472	3,082	265		Prendre la route direction Arrancy
9	0,196	3,278	273		Chemin qui rejoint la forêt
10	2,13	5,408	293		Quitter le chemin forestier principal




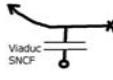

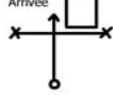
Point	Distance relative	Distance totale	Altitude	Symboles	Observations
11	0,37	5,778	291		Traverser la nationale en biais. DANGER !!
12	0,175	5,953	287		Prendre le 2ème layon
13	0,565	6,518	287		Prendre et rester sur le chemin forestier large. Passage au Mont Cey
14	1,009	7,527	269		A la sortie de la forêt, prendre à gauche
15	1,75	9,277	239		SORBEY: Continuer dans le village
16	0,236	9,513	239		A droite puis contourner la fontaine de la place du Château
17	0,15	9,663	236		Rester sur la route principal qui descend
18	0,5	10,163	220		A droite
19	1,605	11,768	282		A gauche
20	1,027	12,795	281		Traverser la route de St-Laurent

Point	Distance relative	Distance totale	Altitude	Symboles	Observations
21	0,593	13,388	283		Traverser la ferme auberge de Ronde-Fontaine
22	0,867	14,255	295		Le chemin qui monte à droite
23	0,374	14,629	300		Traverser la route de Grand-Failly
24	0,939	15,568	293		
25	0,154	15,722	299		Prendre et rester sur le chemin principal
26	0,617	16,339	307		Traverser la route de Petit-Xivry
27	0,415	16,754	293		
28	0,164	16,918	286		
29	0,604	17,522	301		Prendre à droite le chemin peu marqué entre 2 champs
30	0,453	17,975	307		A la forêt, prendre le chemin qui la longe à droite

Point	Distance relative	Distance totale	Altitude	Symboles	Observations
31	0,445	18,42	309		Prendre le chemin qui rejoint la nationale
32	0,105	18,525	298		Traverser la nationale. DANGER !!!!
33	0,903	19,428	300		Descendre direction Flabeuville
34	2,001	21,429	203		Dans le village de Flabeuville, prendre à gauche
35	0,444	21,873	214		Après le passage à niveau, tourner à gauche
36	1,03	22,903	204		Monter dans le village de Vilette
37	0,336	23,239	241		Sortie de Vilette en haut à droite
38	0,724	23,963	300		Petite halte au mémorial de 1914-1918
39	0,741	24,704	326		
40	0,647	25,351	343		

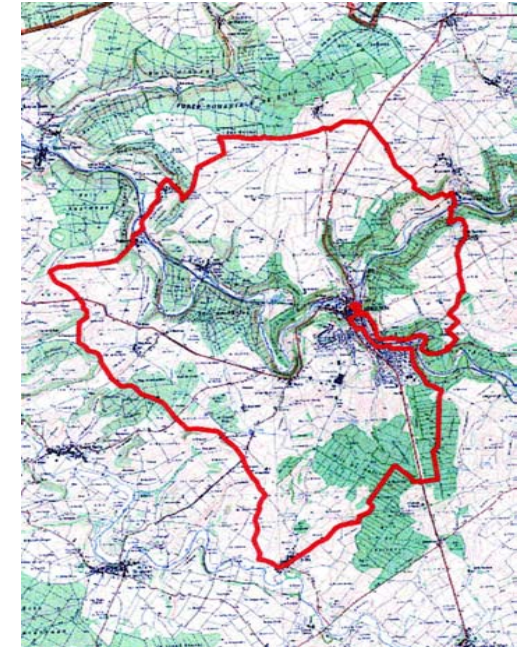
Point	Distance relative	Distance totale	Altitude	Symboles	Observations
41	0,325	25,676	348		Arrivée au bout de la piste d'aérodrome
42	0,097	25,773	348		A gauche et longer la forêt
43	0,78	26,553	349		Passage au "Bar des Ailes" de l'aérodrome
44	1,537	28,09	350		Traverser la route
45	0,823	28,913	359		ATTENTION ! DANGER ! Traverser la nationale en biais
46	1,52	30,433	344		Traverser la route et prendre le chemin qui descend vers Viviers
47	1,133	31,566	231		A Viviers, prendre à gauche la route qui descend
48	0,148	31,714	225		Dans le village à droite
49	0,481	32,195	237		Après la boucle de la route, prendre le chemin qui monte raide
50	0,249	32,444	274		Après la boucle de la route, prendre à droite puis à gauche

Point	Distance relative	Distance totale	Altitude	Symboles	Observations
51	0,397	32,841	310		Prendre la route à droite
52	0,365	33,206	327		Revémont: prendre direction Longuyon
53	0,871	34,077	312		Prendre le chemin en face
54	0,517	34,594	312		Laisser la forêt sur votre gauche
55	0,636	35,23	287		Au coin de la forêt, à gauche
56	0,277	35,507	282		
57	0,875	36,382	264		Remonter la route à gauche pour prendre le parcours santé
58	0,745	37,127	225		En bas du parcours, prendre à droite avant les serres
59	0,302	37,429	228		Rejoindre la route à gauche
60	0,448	37,877	223		Prendre le passage à niveau de droite, puis chemin à gauche

Point	Distance relative	Distance totale	Altitude	Symboles	Observations
61	0,736	38,613	260		rejoindre la route et la traverser
62	0,218	38,831	273		Point de vue sur Longuyon à votre gauche
63	0,501	39,332	231		En bas du chemin, prendre à droite
64	0,472	39,804	210		Au stop à gauche
65	0,253	40,057	219		Prendre la ruelle qui conduit à la passerelle
66	0,235	40,292	212		Vous êtes arrivés à destination

Point	Distance relative	Distance totale	Altitude	Symboles	Observations
-------	-------------------	-----------------	----------	----------	--------------

# Bonne route



"Pays de Longuyon" - Tous droits réservés